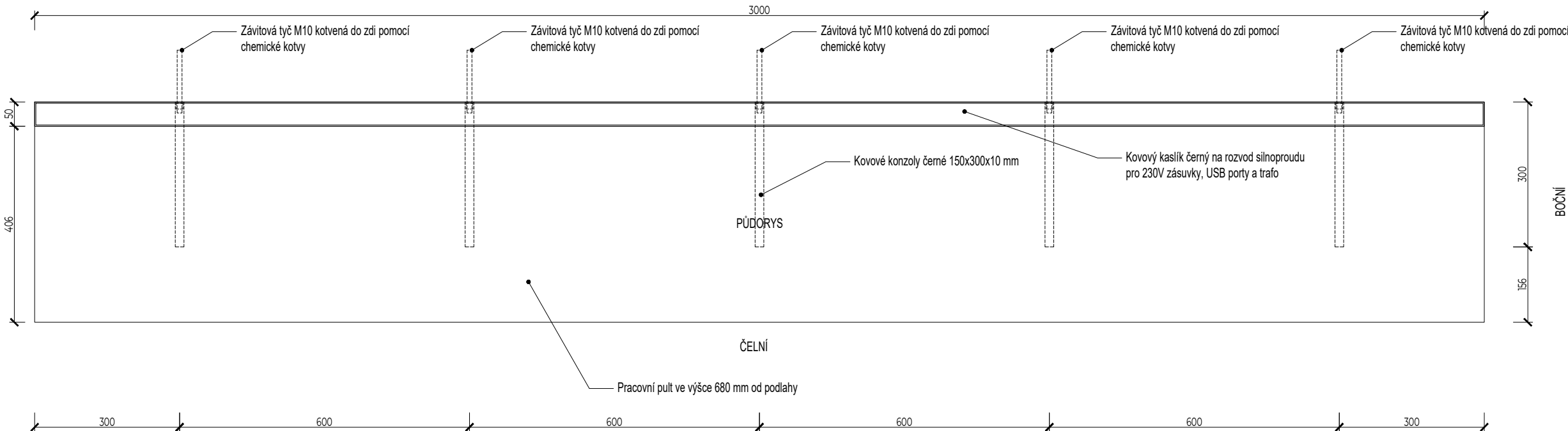
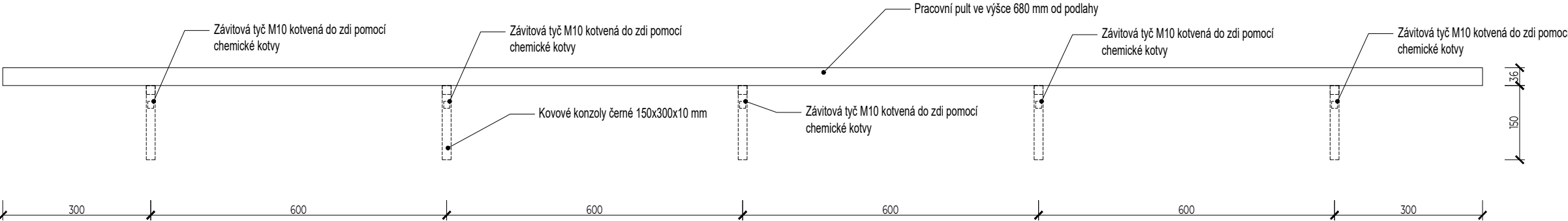


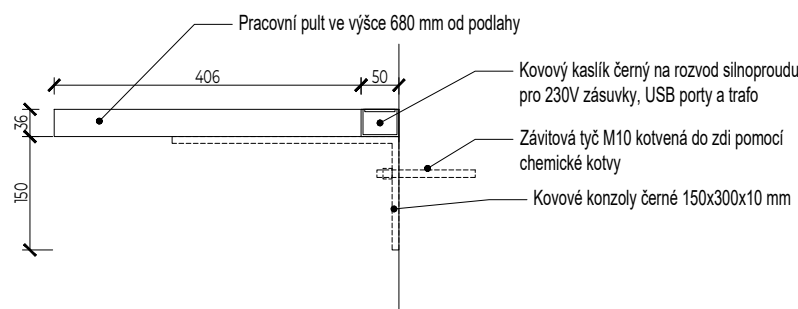
PŮDORYS



ČELNÍ POHLED



BOČNÍ POHLED



POZNÁMKY

Dokumentace prostoru je vyhotovena jako prováděcí dokumentace. Před zahájením navazujících prací je nutné nejprve přeměřit skutečné rozměry stavby, včetně limitních rozměrů prostoru světlé výšky, umístění oken, včetně jejich rozměrů a výšky parapetů.

Tyto údaje byly součástí podkladů od investora ve formě půdorysu ve stupni dokumentace PDPS, dodaného zhotovitelem rekonstrukce celého objektu (DigiTry Art Technologies s.r.o.)

Vzhledem k tomu, že v době projektování této dokumentace stále probíhají stavební práce v celém komplexu, je nutné před zahájením prací provést přesné zaměření skutečného provedení stavby. Na základě tohoto zaměření je následně nutné projekt upravit tak, aby odpovídal skutečným rozměrům. Bez správného zaměření nemůže zhotovitel této dokumentace ručit za její přesnost.

Stupeň:

Dokumentace projektu

Číslo projektu:

105

Název výkresu:

VÝKRES NÁBYTKU:  
PRACOVNÍ PULT

Odpovědný architekt:

h  
Odpovědný architekt:  
Ing. arch. Jan Hanzlík  
Vypracoval:  
Marek Kounovský

Ing. arch. Jan Hanzlík  
Duchcovská 1505/3, Teplice  
ČKA autorizace: 04691  
janhanzlik@janhanzlik.cz

Název projektu:  
SAMOOSLUŽNÉ INFOCENTRUM  
NA NÁDRAŽÍ V LOVOSECÍCH

Místo stavby:  
Žižkova 922/28, Lovosice, 410 02

Klient:

Lovooosice

Městský úřad Lovosice  
Školní 407/2, Lovosice, 410 02

Kontaktní osoba:  
Ing. Vojtěch Krejčí  
starosta@meulovo.cz

Měřítko: 1:10

Datum: 03/2025

3.0